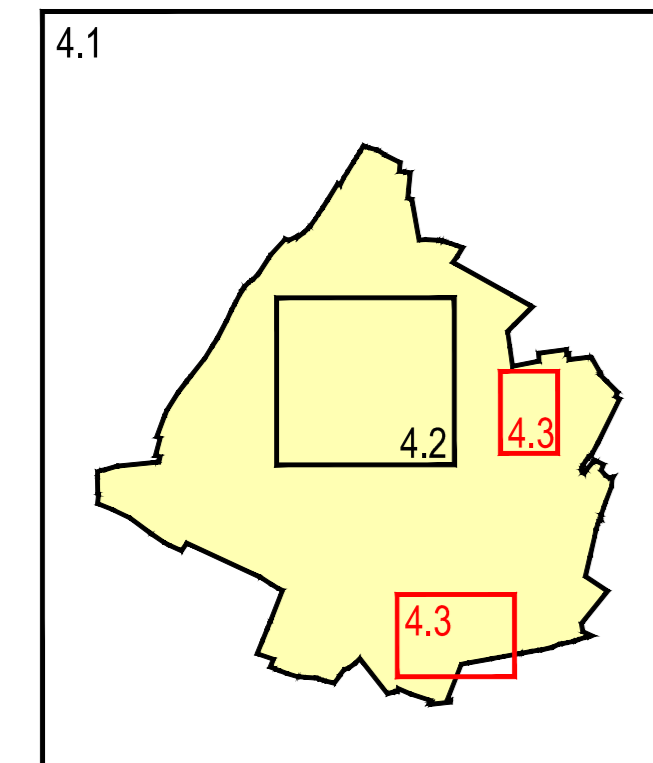




COMMUNE DE COUDRAY (45)

### Plan Local d'Urbanisme

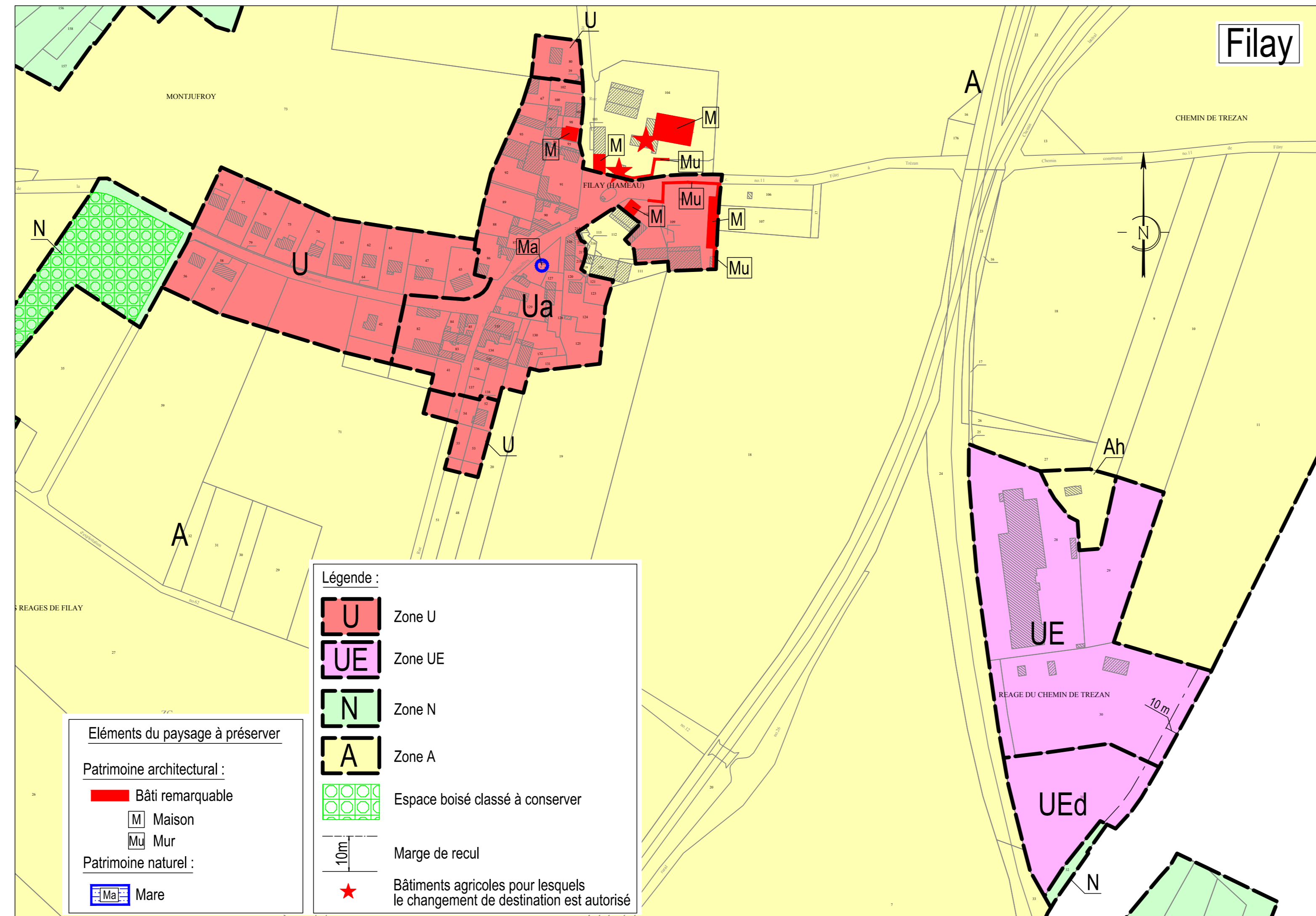


### PLAN DE ZONAGE Filay - Maisoncelle

ECHELLE : 1/2500

Objet	Date
Approuvé le	18 septembre 2013
Révisé le	
Modifié le	
Mis à jour le	

Pièce  
4.3



**Légende :**

- U** Zone U
- UE** Zone UE
- N** Zone N
- A** Zone A
- Espace boisé classé à conserver**
- Marge de recul** (10m)
- Bâtiments agricoles pour lesquels le changement de destination est autorisé**

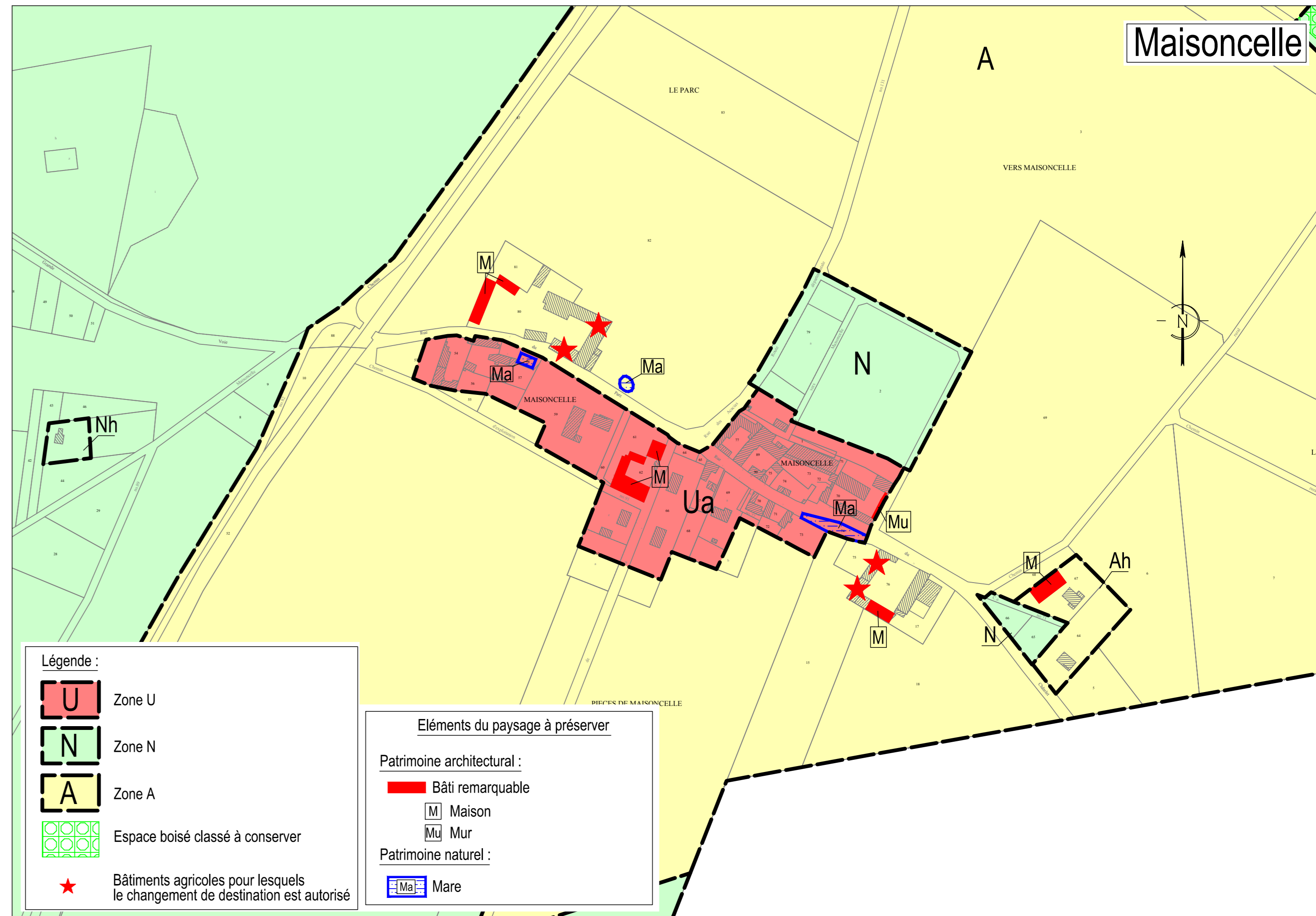
**Eléments du paysage à préserver**

**Patrimoine architectural :**

- Bâti remarquable**
- M** Maison
- Mu** Mur

**Patrimoine naturel :**

- Ma** Mare



**Légende :**

- U** Zone U
- N** Zone N
- A** Zone A
- Espace boisé classé à conserver**
- Bâtiments agricoles pour lesquels le changement de destination est autorisé**

**Eléments du paysage à préserver**

**Patrimoine architectural :**

- Bâti remarquable**
- M** Maison
- Mu** Mur

**Patrimoine naturel :**

- Ma** Mare